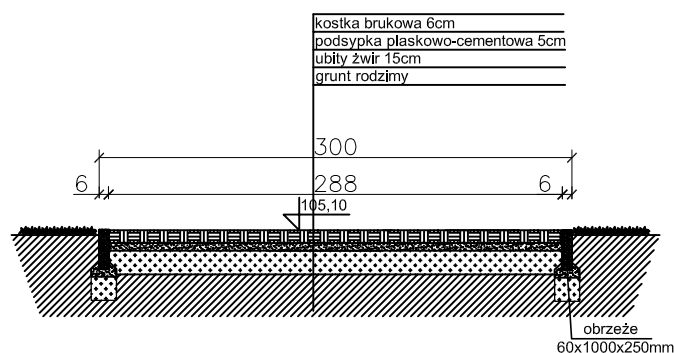

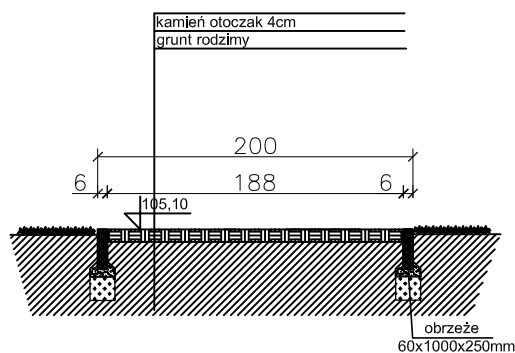


Ścieżka wyłożona kostką brukową



Ścieżka wyłożona kamieniem otoczkiem



Temat : Projekt zagospodarowania placu rekreacyjno-sportowego w Baniach Mazurskich.

Inwestor: Gmina Banie Mazurskie
ul. M. Konopnickiej 26
19-520 Banie Mazurskie

Lokalizacja: działka nr 206
Obręb geod. Banie Mazurskie
Gmina Banie Mazurskie

PRZEKRÓJ ŚCIEŻEK

Projektował: mgr inż. arch. Maria Olchowska
upr. nr SUW - 102/88

Data:
08.2016r.

skala
1:50;

Nr:
2

ERROR: syntaxerror
OFFENDING COMMAND: --nostringval--

STACK:

/Title
()
/Subject
(D:20160826103430+02'00')
/ModDate
()
/Keywords
(PDFCreator Version 0.9.5)
/Creator
(D:20160826103430+02'00')
/CreationDate
(oem)
/Author
-mark-